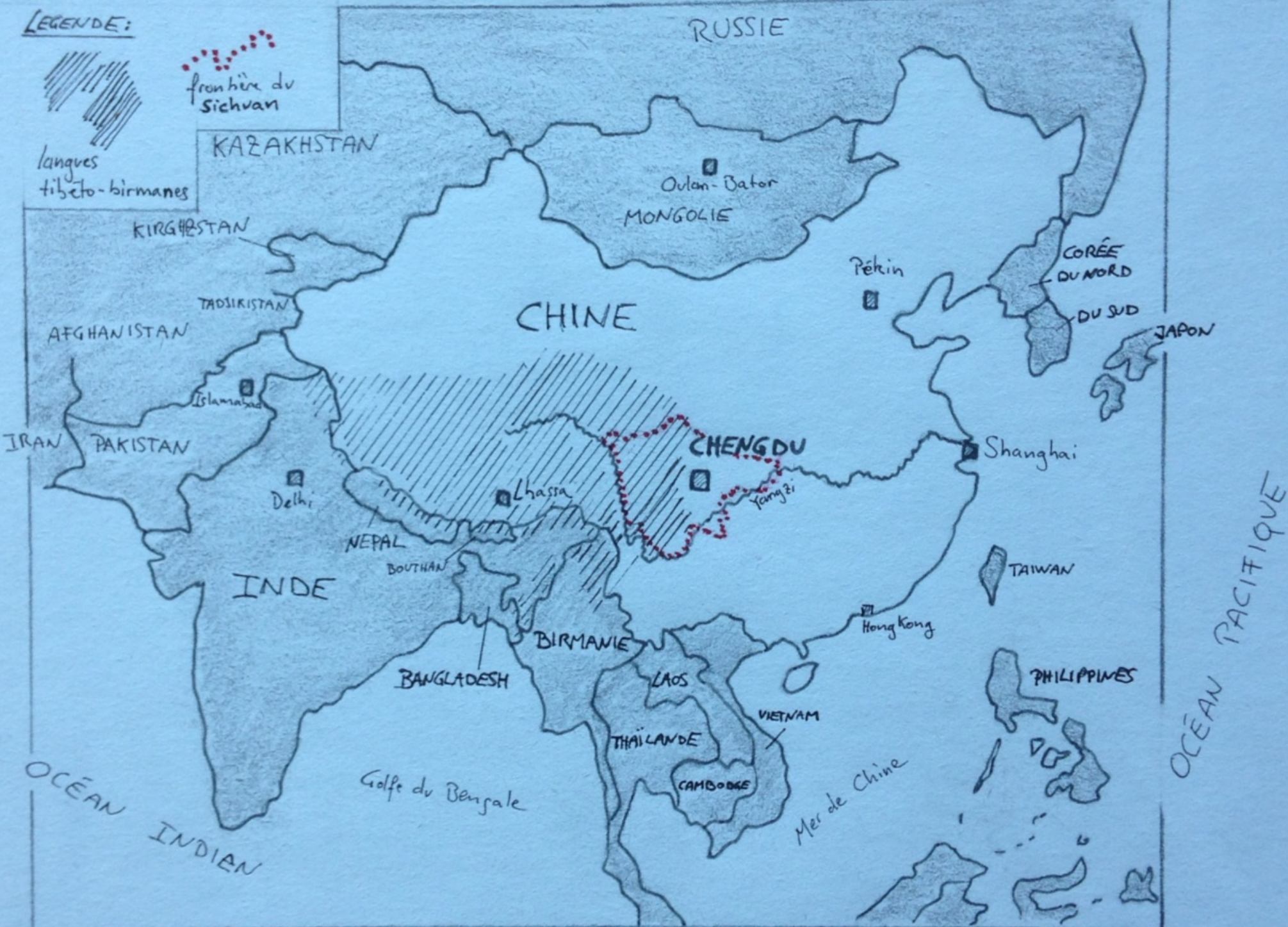


LEGENDE:



frontière du Sichuan

langues tibeto-birmanes



RUSSIE

KAZAKHSTAN

Oulan-Bator
MONGOLIE

CORÉE
DU NORD
DU SUD

JAPON

CHINE

Pékin

Shanghai

CHENGDU

Yangtze

AFGHANISTAN

TADJIKISTAN

KIRGHISTAN

frontière du Sichuan

IRAN

PAKISTAN

Islamabad

Delhi

Lhasa

NEPAL

BOUTHAN

INDE

BIRMANIE

BANGLADESH

LAOS

THAÏLANDE

CAMBODGE

VIETNAM

TAIWAN

PHILIPPINES

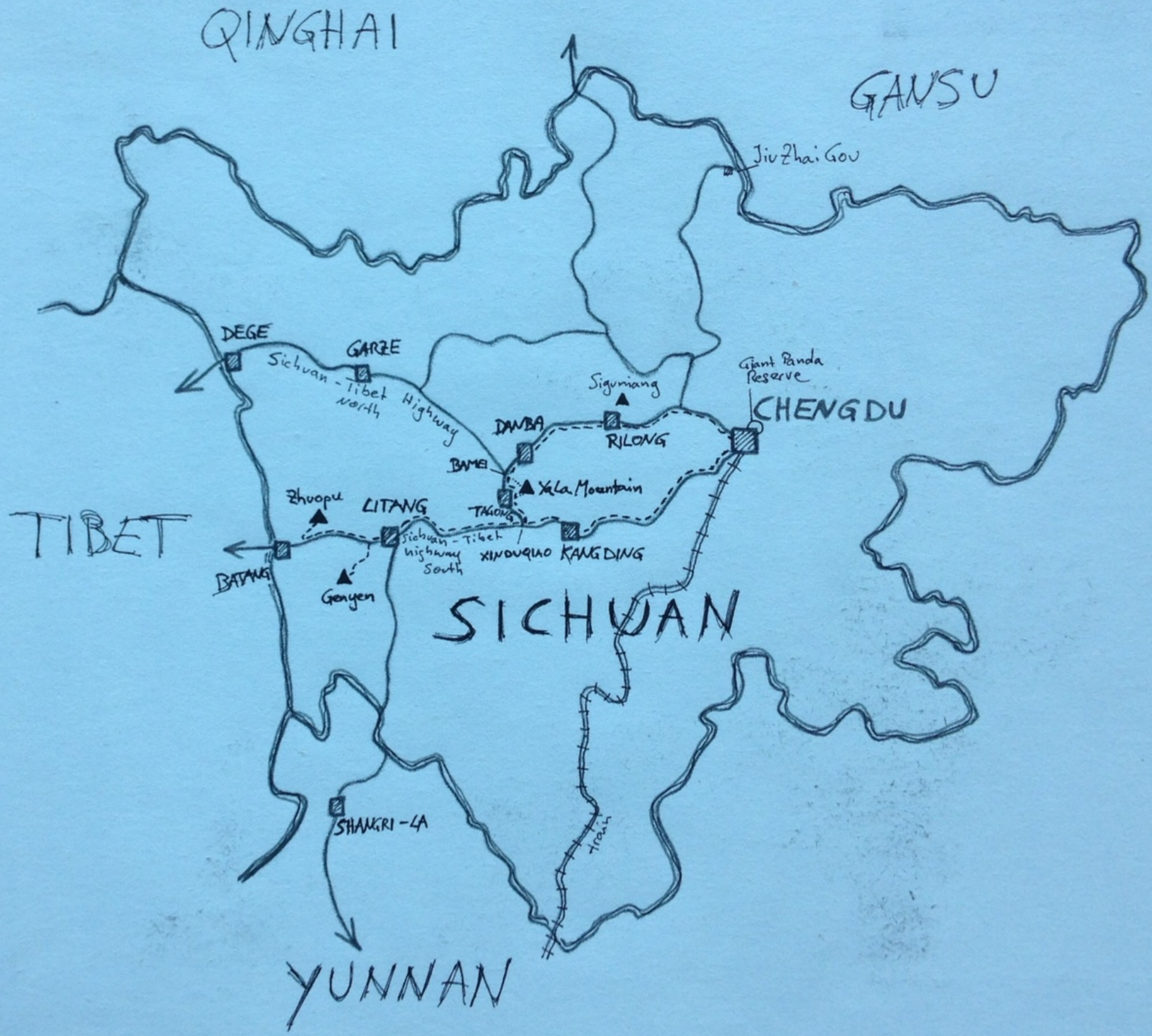
Hong Kong

Mer de Chine

Golfe du Bengale

Océan Indien

Océan Pacifique



QINGHAI

GANSU

Jiu Zhai Gou

DEGE

GARZE

Sichuan-Tibet Highway north

Siguniang

Giant Panda Reserve

CHENGDU

DAWBA

RILONG

BAME

Xela Mountain

TIBET

Zhuopu

LITANG

TAIJIANG

Sichuan-Tibet highway south

XINQUAO KANGDING

BATANG

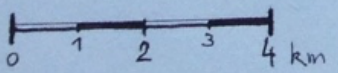
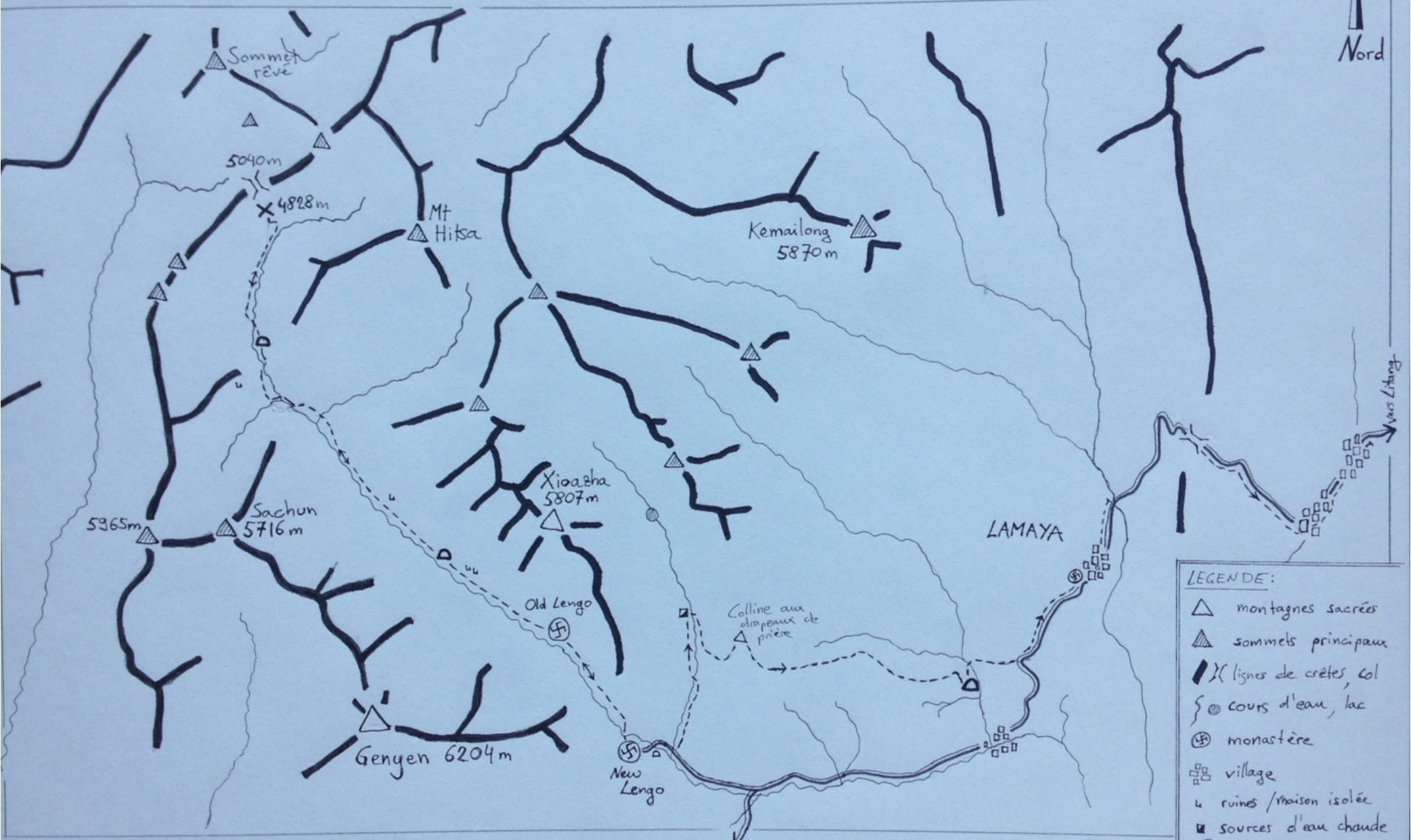

Gongen

SICHUAN

SHANGRI-4

Train

YUNNAN



- LEGENDE:**
- △ montagnes sacrées
 - ▲ sommets principaux
 - X — lignes de crêtes, col
 - ● — cours d'eau, lac
 - ⊕ monastère
 - ⊞ village
 - ⌞ ruines / maison isolée
 - ⊞ sources d'eau chaude
 - route carrossable
 - △ camps
 - - - - - parcours à pied
 - X point de retour



5425m FACE SUD-EST



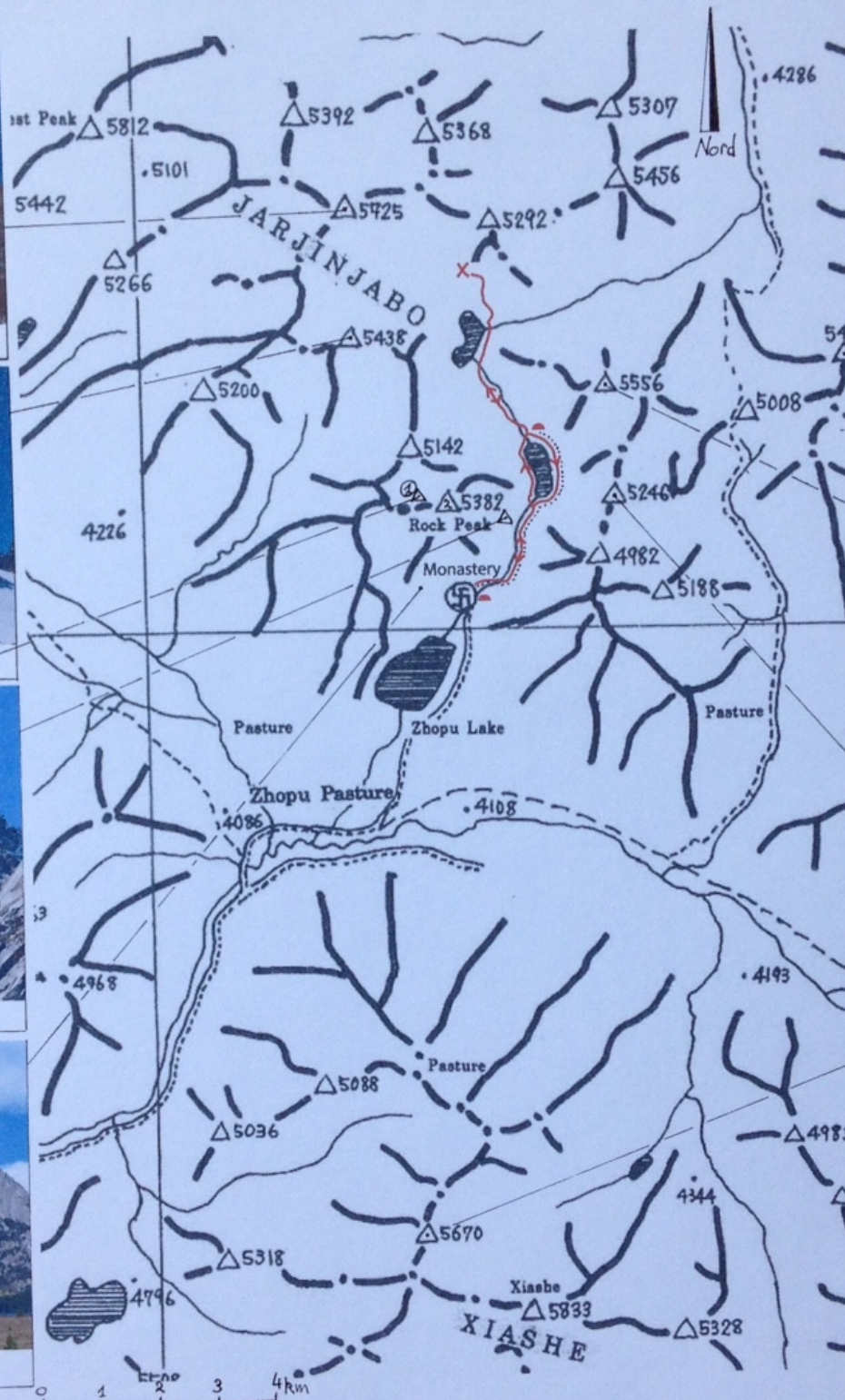
5438m FACE EST/NORD-EST



Rock Peak ① FACE NE AIGUILLE FACE NE



ROCK PEAKS ① + ② ZHOPU LAKE



5438m FACE NORD-OUEST



5556m FACE SUD



5246m FACE OUEST



WIDENG GONGGA (5670m) FACE NNO

Légende

- Itinéraire parcouru à pied
- Route carrossable
- Point de retour
- Camp
- Sente